

INFORME DIARIO DE MONITOREO DE MEDIOS*

*Vigilancia basada en eventos de interés epidemiológico mediante el monitoreo de medios abiertos de comunicación locales y nacionales.

Reporte de eventos:

Amenaza	Tema	Medio	Fecha	Resumen	Liga	Prioridad
Incendio forestal	Concluye apoyo aéreo para incendio forestal	El sol de Cuernavaca	24 marzo 2021	El incendio en el municipio de Tepoztlán podría quedar controlado este mismo jueves de acuerdo con el último corte de información que las autoridades estatales y federales reportaron en el centro de mando de Santo Domingo.	https://www.elsoldecuernavaca.com.mx/poli-ciaca/concluye-el-combate-aereo-del-incendio-de-tepoztlan-8037415.html	Bajo
Focos de brotes	Centros de Reinserción Social con hacinamiento	El sol de Cuernavaca	24 marzo 2021	Centros de Reinserción Social a cargo del Gobierno Estatal existe ingobernabilidad, producto de la sobrepoblación y falta de elementos de custodia, así lo aseguró el presidente de la Comisión de Derechos Humanos del Estado de Morelos (CDHM) Raúl Israel Hernández Cruz.	https://www.elsoldecuernavaca.com.mx/local/existe-ingobernabilidad-en-centros-de-reinsercion-social-cdhm-8040001.html	Bajo
Incendio Forestal	Controlado al 90% incendio forestal de Tepoztlán	Diario de Morelos	25 marzo 2021	Al 90% de control y 70% de liquidación se tiene de avance en el tercer día de trabajos en el incendio forestal de Tepoztlán, autoridades destacan que la coordinación entre diferentes dependencias logró buenos resultados en este siniestro.	https://www.diariodemorelos.com/noticias/controlan-incendio-en-tepoztlan	Bajo
Biológico	Casos estimados Covid-19 en México	Diario de Morelos	25 marzo 2021	El Informe Técnico Diario de la Secretaría de Salud federal indica que en la semana epidemiológica número 10 –del 6 al 12 de marzo– disminuyó 34% el número de casos estimados en comparación con el periodo previo.	https://www.diariodemorelos.com/noticias/disminuyen-34-casos-estimados-de-covid-19-en-mexico	Bajo
Biológico	Prevención de Covid-19	Diario de Morelos	25 marzo 2021	La Secretaría de Salud destacó que a pesar de que Morelos se encuentra en semáforo de riesgo epidémico color verde, la ciudadanía debe mantener las medidas de higiene junto con el Escudo de la Salud.	https://www.diariodemorelos.com/noticias/salud-morelos-manda-aplicar-las-medidas-contra-covid-19	Bajo
Incendio Forestal	Controlado al 100% incendio forestal de Tepoztlán	Diario de Morelos	25 marzo 2021	El Mando Unificado de Incendios Forestales, integrado por la Secretaría de Desarrollo Sustentable (SDS), Comisión Nacional Forestal (Conafor), Coordinación Estatal de Protección Civil Morelos (CEPCM) y la Comisión Nacional de Áreas Naturales Protegidas (Conanp), informa sobre las acciones que se realizan en conjunto con la Coordinación Nacional de Protección Civil (CNPC) y el Ayuntamiento de Tepoztlán para combatir el incendio forestal localizado en el paraje "Los Corredores" de este Pueblo Mágico.	https://www.diariodemorelos.com/noticias/controlado-al-100-incendio-en-tepoztlan-liquidacion-va-al-80	Bajo



<http://ssm.gob.mx>



Servicios de Salud Morelos



@MorelosSalud

Callejón Borda N°3 Col. Centro C.P. 62000
Teléfono (777) 312 62 31 / 314 33 36 ext. 222

**Calle Gómez Azcárate No. 205, Col. Lomas de la Selva
C.P. 62270, Cuernavaca, Morelos. Tel.: 777 102 25 56**

INFORME DE RIESGOS METEOROLOGICOS

Fuente: Servicio Meteorológico Nacional de México, CONAGUA.

EL FRENTE FRÍO NÚM. 38 OCASIONARÁ CHUBASCOS EN QUINTANA ROO Y LLUVIAS AISLADAS EN EL SURESTE DE MÉXICO

Para hoy, el **frente frío Núm. 38** se extenderá sobre el occidente del Mar Caribe y ocasionará lluvias con intervalos de chubascos en Quintana Roo. La **masa de aire frío** asociada al frente, generará bancos de niebla en el sureste mexicano y lluvias aisladas en Veracruz, Oaxaca, Chiapas, Tabasco y Campeche, así como viento de componente norte con rachas de 40 a 50 km/h en las costas de la Península de Yucatán y rachas de 70 a 80 km/h en el Istmo y Golfo de Tehuantepec. Asimismo, prevalecerá ambiente frío durante la mañana y noche, con heladas al amanecer sobre entidades de la Mesa del Norte y Mesa Central. Finalmente, continuará tiempo estable, baja probabilidad de lluvias y ambiente vespertino cálido en gran parte del país, con temperaturas máximas calurosas (de 35 a 40°C) en zonas de la Península de Baja California, noroeste, occidente, sur, sureste y centro de México.

Pronostico de Temperaturas Mínimas:


Temperaturas mínimas de 0 a 5 °C: Tlaxcala (este, oeste y norte), Puebla (norte), Veracruz (zona montañosa central) y Chiapas (centro y este).

Pronostico de Temperaturas Máximas:

Temperaturas máximas de 35 a 40 °C: Baja California, Baja California Sur, Sonora (sur), Sinaloa (norte y sur), Nayarit (norte y noreste), Jalisco (norte y suroeste), Michoacán (oeste), Guerrero (norte), Oaxaca (costa), Chiapas (costa), **Morelos (sur)** y Estado de México (suroeste).

Pronostico en región Mesa Central:

Cielo medio nublado por la tarde y sin lluvia en la región. Ambiente matutino fresco a frío con heladas en zonas altas. Por la tarde, ambiente templado a cálido. **Temperaturas vespertinas calurosas en zonas de Morelos.** Viento de dirección variable de 10 a 25 km/h en la región, con rachas de 50 a 60 km/h en Guanajuato.



<http://ssm.gob.mx>



Servicios de Salud Morelos



@MorelosSalud

Callejón Borda N°3 Col. Centro C.P. 62000
 Teléfono (777) 312 62 31 / 314 33 36 ext. 222

Calle Gómez Azcárate No. 205, Col. Lomas de la Selva
 C.P. 62270, Cuernavaca, Morelos. Tel.: 777 102 25 56

INFORME DE MONITOREO VOLCÁNICO Y SISMOLÓGICO

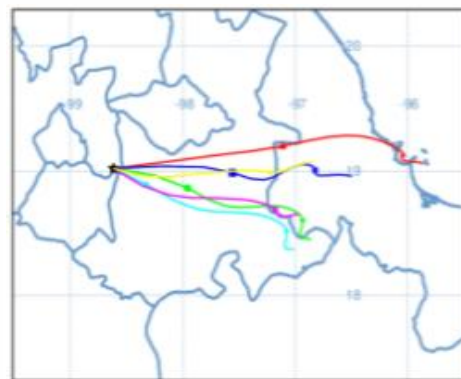
Fuente: Servicio Sismológico Nacional, UNAM. / Centro nacional de Prevención de Desastres (CENAPRED)-SEGOB, SENEAM-SCT y NOAA.

En las últimas 24 horas, mediante los sistemas de monitoreo del **volcán Popocatepetl**, se detectaron **23 exhalaciones de baja intensidad, acompañadas de vapor de agua, gas y en ocasiones ligeras cantidades de ceniza**. Adicionalmente se registró **un sismo volcanotectónico**, hoy a las 00:42 h, con magnitud de 2.0. Durante la mañana y **al momento de este reporte, se observa una ligera emisión de vapor de agua y gases volcánicos con dirección noreste**.


NIVEL DE ALERTA	SEMAFORO	AMARILLO-FASE 2	RECOMENDACIONES PARA LA FASE AMARILLO FASE 2
	Incremento de actividad: <ul style="list-style-type: none"> Pluma de vapor de agua y gas Ligera caída de ceniza en áreas cercanas Caída de fragmentos incandescentes Crecimiento y destrucción de domos de lava Posibilidad de flujos piroclásticos por explosiones Flujos de lodo o escombros de corto alcance 		<ol style="list-style-type: none"> Continuar con el radio de seguridad de 12 km, por lo que la permanencia en esa área no está permitida. Controlar el tránsito entre Santiago Xalitlintla y San Pedro Nexapa, vía Paso de Cortés. A las autoridades de Protección Civil, mantener sus procedimientos preventivos, de acuerdo con sus planes operativos. A la población se le recomienda elevar la atención a los avisos de las autoridades de su localidad y se exhorta a no acercarse al volcán, y mucho menos al cráter. Mantenerse fuera de cañadas ante posibles flujos de lodo, principalmente en temporada de lluvias.

PRONOSTICO DE CAIDA DE CENIZA

En caso de una exhalación de ceniza volcánica, **el pronóstico de trayectoria hacia el este y este-sureste**, (simulando exhalación cada hora en las próximas 6 horas) a su paso por la zona oeste, centro, este, este-sureste y este-noreste del estado de Puebla y zona centro y costas del estado de Veracruz, para las **primeras 12 horas de pronóstico**, (14:00 a las 02:00 hora local). Posteriormente para las últimas 12 horas de pronóstico, (02:00 a las 14:00 hora local del día siguiente), las trayectorias continuarán en la zona este, este-sureste y sureste del estado de Puebla; zona centro y la trayectoria inicial sobre la zona costera del estado de Veracruz y sobre el Golfo de México.



SIN PRONOSTICO DE CAIDA DE CENIZA PARA EL ESTADO

SISMOS	Se registró sismo de magnitud de 4.1 grados Richter, a las 06:05:44 hrs con localización del epicentro a 82 km al suroeste de Pinotepa Nacional, Oaxaca. NO PERCIBIDO EN EL ESTADO DE MORELOS.	
	REPORTE DE DAÑOS A LA POBLACION PROTECCIÓN CIVIL Sin reporte de daños a la población ni a la infraestructura en salud.	



<http://ssm.gob.mx>



Servicios de Salud Morelos



@MorelosSalud

Callejón Borda N°3 Col. Centro C.P. 62000
 Teléfono (777) 312 62 31 / 314 33 36 ext. 222

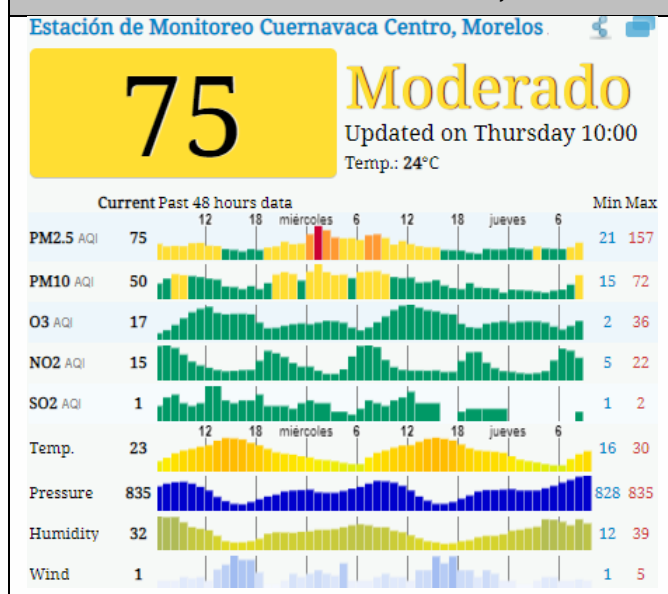
Calle Gómez Azcárate No. 205, Col. Lomas de la Selva
 C.P. 62270, Cuernavaca, Morelos. Tel.: 777 102 25 56

INFORME DE TEMPERATURAS Y CALIDAD DEL AIRE

Fuente: Comisión Estatal de Agua (CEAGUA)

ICA	CALIDAD DEL AIRE	RECOMENDACIONES A LA POBLACIÓN
0-50	Buena	No se anticipan impactos a la salud cuando la calidad del aire se encuentra en este intervalo.
51-100	Moderada	Las personas extraordinariamente sensitivas deben considerar limitación de los esfuerzos físicos excesivos y prolongados al aire.
101-150	Dañina a la salud de los grupos sensitivos	Los niños adultos activos, y personas con enfermedades respiratorias tales como el asma, deben evitar los esfuerzos físicos excesivos y prolongados al aire.
151-200	Dañina a la salud	Los niños adultos activos, y personas con enfermedades respiratorias tales como el asma, deben evitar los esfuerzos físicos excesivos y prolongados al aire libre; las demás personas, especialmente los niños, deben limitar los esfuerzos excesivos y prolongados al aire libre.
201-300	Muy dañina a la salud	Los niños adultos activos, y personas con enfermedades respiratorias tales como el asma, deben evitar todos los esfuerzos excesivos al aire libre; las demás personas, especialmente los niños, deben limitar los esfuerzos físicos excesivos al aire libre.
300+	Arriesgado	

CALIDAD DEL AIRE CUERNAVACA, MORELOS.

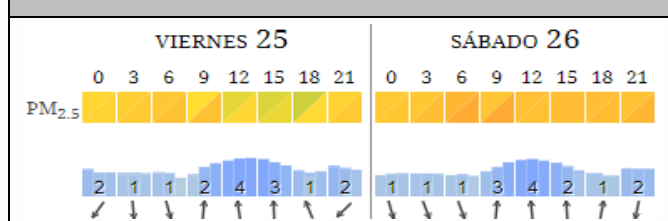


PRONOSTICO DE TEMPERATURAS POR MUNICIPIO

Municipio	Min.	Max.	Municipio	Min.	Max.
Amacuzac	12°	38°	Tepalcingo	15°	35°
Cuatla	17°	33°	Ayala	16°	35°
Jiutepec	16°	34°	Huitzilac	06°	23°
Temixco	17°	36°	Tepoztlán	14°	34°
Tlaltizapán	15°	35°	Zacualpan	13°	30°
Axochiapan	16°	36°	Tlalquitenango	15°	41°
Cuernavaca	16°	33°	Puente de Ixtla	15°	39°
Jojutla	16°	40°			

Elaboró: Enrique Hernández Hidrometeorólogo

PRONOSTICO DE LA CALIDAD DEL AIRE



TEMPERATURAS MAXIMAS Y MINIMAS, ÚLTIMAS 24 HRS

Mínimas	Máximas
Huitzilac 06° 23°	Tlaquitenango 15° 41°
Tetela del Volcán 10° 24°	Jojutla 16° 40°
Totolapan 11° 26°	Axochiapan 16° 36°
Ocuituco 12° 26°	Zacatepec 16° 35°



<http://ssm.gob.mx>



Servicios de Salud Morelos



@MorelosSalud

Callejón Borda N°3 Col. Centro C.P. 62000
 Teléfono (777) 312 62 31 / 314 33 36 ext. 222

Calle Gómez Azcárate No. 205, Col. Lomas de la Selva
 C.P. 62270, Cuernavaca, Morelos. Tel.: 777 102 25 56



MORELOS
2018 - 2024

**SERVICIOS
DE SALUD**

Fecha: 25 de marzo del 2021
Semana Epidemiológica: 12
Área: Coordinación de Vigilancia Epidemiológica, **UIES.**

INFORME DE MONITOREO EPIDEMIOLÓGICO

Fuente: Jurisdicciones Sanitarias del estado de Morelos.

JURISDICCION SANITARIA I:

- SIN EVENTOS EXTRAORDINARIOS.

JURISDICCION SANITARIA II:

- SIN EVENTOS EXTRAORDINARIOS.

JURISDICCION SANITARIA III:

- SIN EVENTOS EXTRAORDINARIOS.



<http://ssm.gob.mx>



Servicios de Salud Morelos



@MorelosSalud

Callejón Borda N°3 Col. Centro C.P. 62000
Teléfono (777) 312 62 31 / 314 33 36 ext. 222

**Calle Gómez Azcárate No. 205, Col. Lomas de la Selva
C.P. 62270, Cuernavaca, Morelos. Tel.: 777 102 25 56**

EVENTOS EN SEGUIMIENTO

● INCENDIO FORESTAL EN EL MUNICIPIO DE TEPOZTLA, MORELOS.

Por este medio, le informo la actualización del **Incendio Forestal localizado en el paraje los "Los Corredores" del Municipio de Tepoztlán** que emite el Mando Unificado de Incendios Forestales, integrado por la Secretaría de Desarrollo Sustentable (SDS), Comisión Nacional Forestal (Conafor), Coordinación Estatal de Protección Civil Morelos (CEPCM) y la Comisión Nacional de Áreas Naturales Protegidas (Conanp), logrando un avance a las 19:00 horas del 24 de marzo del 2022 del **100 por ciento de control y 80 por ciento de liquidación**, estimando una superficie afectada de 105 hectáreas de los ecosistemas de bosque de encino - pino y selva baja caducifolia.

AFECTACIONES EN LA INFRAESTRUCTURA DEL SECTOR SALUD:

Sin afectaciones hasta el momento

REFUGIOS TEMPORALES:

De manera preventiva se tiene dos Refugios Temporales:

1. Escuela Primaria "Escuadrón 201" ubicada en la calle Envila y No reelección en el Barrio de la Santísima del Municipio de Tepoztlán
2. Casa de la Cultura de Ixcatepec ubicado en calle Progreso sin número también en el Municipio de Tepoztlán.

PERSONAL PARTICIPANTE:

Al final del periodo operacional de este miércoles se desplegaron 399 elementos entre técnicos especializados, pilotos, combatientes forestales y personal administrativo de la CONAP, CONAFOR, Secretaría de Desarrollo Sustentable, la Coordinación Nacional de Protección Civil, la CEPCM, Servicios de Salud Morelos (CRUM, COPRISEM, Primer y Segundo Nivel de atención, Jurisdicción Sanitaria No. I y Subdirección de Salud Pública) Protección Civil y Ambiental de Tepoztlán, la Comisión Estatal de Seguridad Pública, Cruz Roja, SEMARNAT, la SEDENA y Guardia Nacional.

También laboraron las brigadas de la Asociación Civil "Guardabosques", "Cacomixtles", "Tejones", "Ocelotes", "Águila", "Coatlaco y Gavilanes"; brigada comunitaria de Milpa Alta, así como voluntarios de Cuautla y San Juan Tlacotenco; además de Protección Civil de Tlaltizapán y Bomberos de Xochitepec.

Por aire, dos helicópteros MI-17 de la Secretaría de la Defensa Nacional y la Guardia Nacional, equipados con helibalde realizaron 28 descargas, equivalentes a 56 mil litros de agua en los diferentes frentes del incendio. También se tuvo el apoyo terrestre de 59 unidades como carros motobomba, pipas, ambulancias y vehículos de emergencia para el transporte de personal, entre otros.

ATENCIÓN MÉDICA:

Hasta la elaboración de este reporte, no se ha requerido de la intervención de salud, sin embargo, se mantienen alertas los Centros de Centro de Salud de Tepoztlán (24 horas), San Juan Tlacotenco y Santo Domingo y los Hospitales Cuautla, Temixco y Cuernavaca (24 horas) para brindar atención hasta la liquidación del evento en un 100%

VIGILANCIA EPIDEMIOLÓGICA ACTIVA (BRIGADAS DE SALUD):

Se realizará la búsqueda intencionada de casos de enfermedades sujetas a vigilancia epidemiológica asociadas al evento, con la finalidad de obtener la población real afectada y determinar las acciones a realizar acorde a la enfermedad en cuestión.

VIGILANCIA SANITARIA (PROTECCIÓN CONTRA RIESGOS SANITARIOS):

Personal de la Comisión para la Protección Contra los Riesgos Sanitarios Región I perteneciente a la Jurisdicción Sanitaria No. I se encuentra pendiente en caso de requerir de su intervención.

PREHOSPITALARIA:

Se mantuvo en el puesto de mando una ambulancia del Centro Regulador de Urgencias Médicas de manera preventiva con No. Eco. 1030

ATENCIÓN HOSPITALARIA:

Acciones	Acumulado
Lesionados Atendidos	0
De alta	0
Defunciones	0



<http://ssm.gob.mx>



Servicios de Salud Morelos



@MorelosSalud

Callejón Borda N°3 Col. Centro C.P. 62000
Teléfono (777) 312 62 31 / 314 33 36 ext. 222

**Calle Gómez Azcárate No. 205, Col. Lomas de la Selva
C.P. 62270, Cuernavaca, Morelos. Tel.: 777 102 25 56**